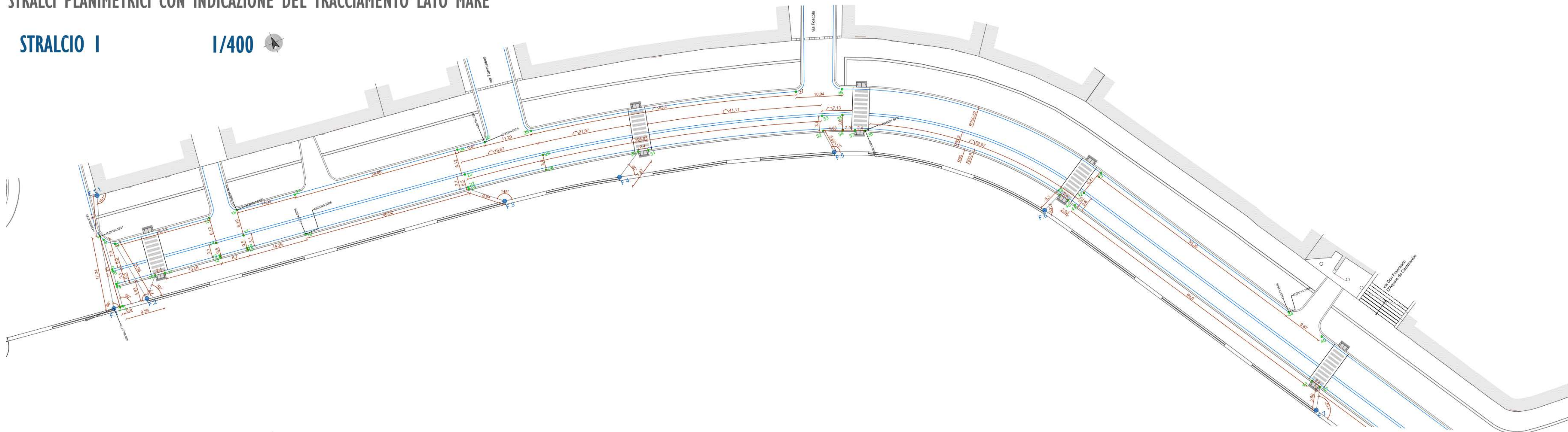
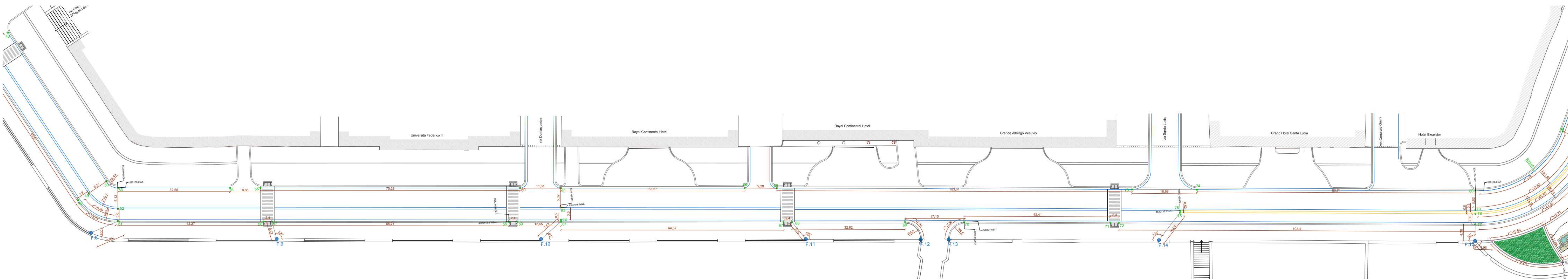


STRALCI PLANIMETRICI CON INDICAZIONE DEL TRACCIAMENTO LATO MARE

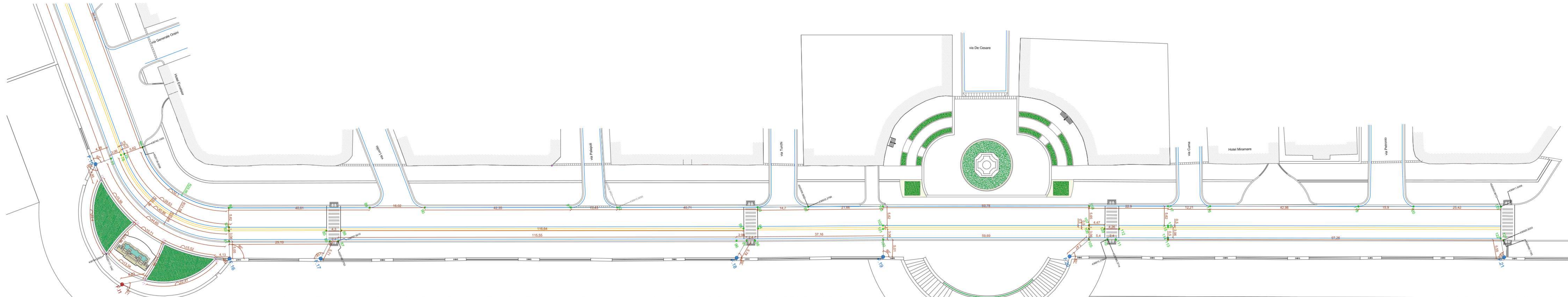
STRALCIO I

1/400 

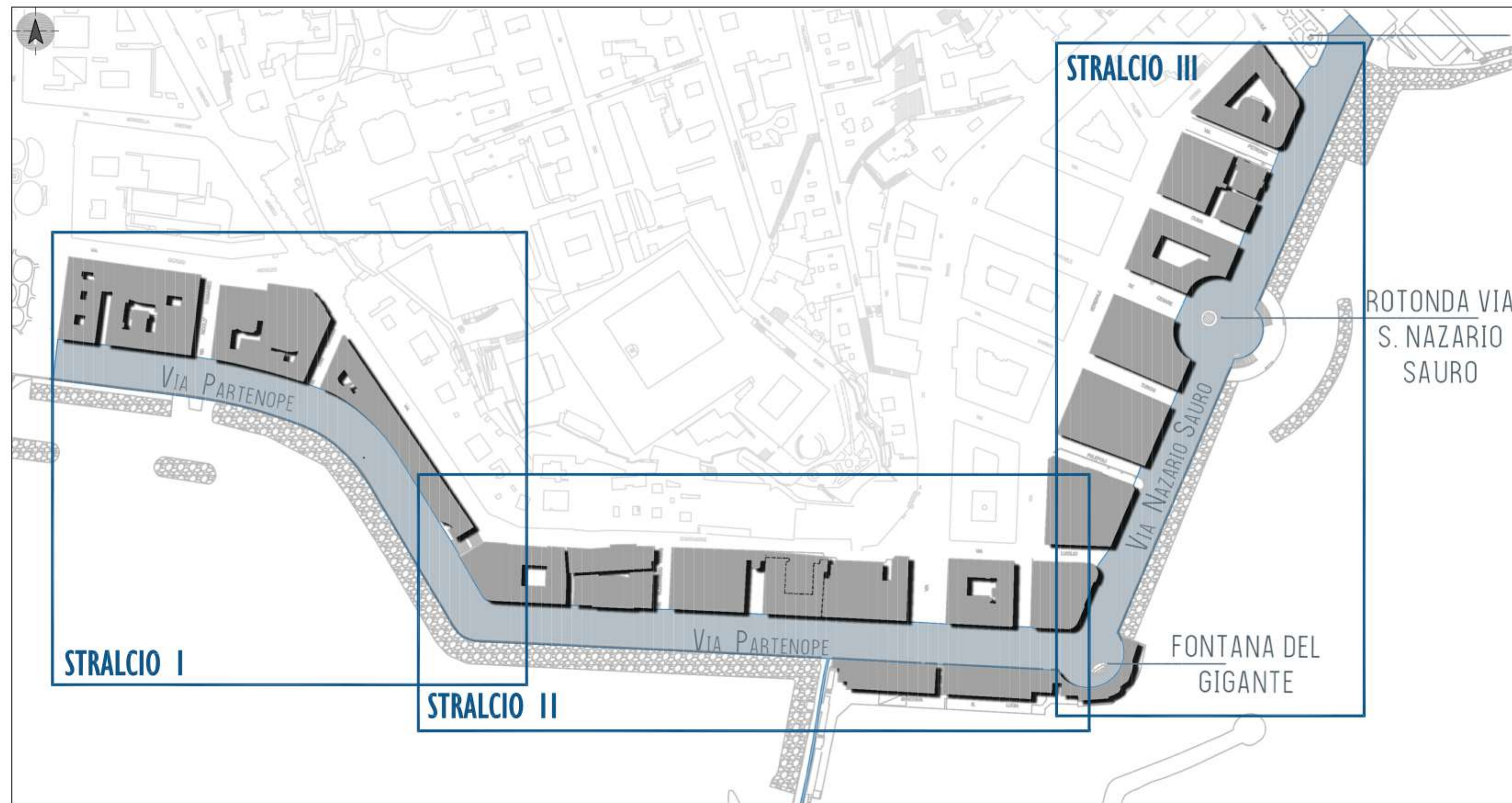
STRALCIO II

1/400 

STRALCIO III

1/400 

NAVIGATORE CON INDICAZIONE DEGLI STRALCI



LEGENDA

ELEMENTI DA TRACCIARE

- POSA IN OPERA DI CORDONE in pietra duri. 30x70x20 cm
- POSA IN OPERA DI CUNETTA in pietra luvica etnea dim. 50x60x8 cm
- CANALETTE LINEARI A FESSURA per la raccolta delle acque costituite da elementi in acciaio zincato rivestiti da lastre in pietra luvica di Trani dim. 40x60x6 e 10x60x6 cm bicoccinate ed acidate
- CANALETTE LINEARI A FESSURA per la raccolta delle acque costituite da elementi in acciaio zincato rivestiti da lastre in pietra luvica etnea dim. 40x60x6 e 10x60x6 cm bicoccinate
- REALIZZAZIONE DI CORDONE per la delimitazione della pista ciclabile di forma troncoconica in pietra luvica lunghezza pari a 50 cm
- REALIZZAZIONE DI ATTRAVERSAMENTO PEDONALE da realizzare mediante alternanza di pavimentazione in pietra luvica etnea e bianca di trani

- PUNTO FISSO
- PUNTO DI TRACCIAMENTO
- PUNTO FISSO - INVASO FONTANA DEL GIGANTE
- PUNTO DI TRACCIAMENTO - INVASO FONTANA DEL GIGANTE

NOTA: In base alle fasi di realizzazione dell'opera, dettagliate nella sezione dedicata alla cantierizzazione, si rappresenta che si è suddiviso il tracciamento del tratto realizzato lato mare, comprendente marciapiede fronte mare, pista ciclabile e corsia carrabile e, distintamente, il marciapiede fronte fabbricato (Tav.14.2). Si rappresenta, inoltre, che la planimetria risulta georeferenziata e per facilitare il tracciamento sono state indicate le coordinate di alcuni punti specifici.



PLANIMETRIA DI TRACCIAMENTO DELLE OPERE - TRATTO LATO MARE

IL SINDACO
Dott. Luigi De Magistris

ASSESSORE AI BENI COMUNI ED ALL'URBANISTICA

ASSESSORE AI BENI COMUNI ED ALL'URBANISTICA
Prof. Arch. Carmine Piscopo

Area Trasformazione del Territorio
Servizio Valorizzazione della Città Storica
Arch. Paola Cerotto

Servizio valorizzazione della Città Storica
Arch. Paola Cerotto

RTP:	Studio Discetti	(CAPOGRUPPO)
------	-----------------	--------------

Ing. E. Discetti	Ing. P. Discetti	Arch. A. Discetti
------------------	------------------	-------------------

Ing. E. Discetti	Ing. P. Discetti	Arch. A. Discetti
Gruppo di lavoro:		

Ing. Salvatore Cananese
Arch. Emmanuele Portrandoli
Arch. Serena Smaldone
Ing. Angela Soriso
Ing. Maria Elena Topa

Ing. Maria Elena Topa Dott. Luigi Calvanese

TECNO IN SPA (COMPONENTE)
Geom Davide Sala

RUP:
Arch. Giovanni Lanzetta

SEDE RTP

				80140 NAPLES / ITALY mailto:info@studiodiscetti.it Tel. +39 081 7879776 info@studiodiscetti.it Fax +39 081 7869770 081 7879776			
00100 ROMA / ITALY Via. S. Maria della Pace, 106 Tel. +39 06 4780111 Fax +39 06 4780112		00100 ROMA / ITALY Via. S. Maria della Pace, 106 Tel. +39 06 4780111 Fax +39 06 4780112		00100 ROMA / ITALY Via. S. Maria della Pace, 106 Tel. +39 06 4780111 Fax +39 06 4780112		00100 ROMA / ITALY Via. S. Maria della Pace, 106 Tel. +39 06 4780111 Fax +39 06 4780112	

4632019 131 PB PE - - TAVV211 1/400

REVISIONE	DESCRIZIONE	REDATTO	DATA	VERIFICATO	DATA	APPROVATO	AUTORIZZATO	DATA
		MT						
		ST						

A		S.S.	P.D.	E.O.	
		S.S.			
		A.S.			
		M.T.			

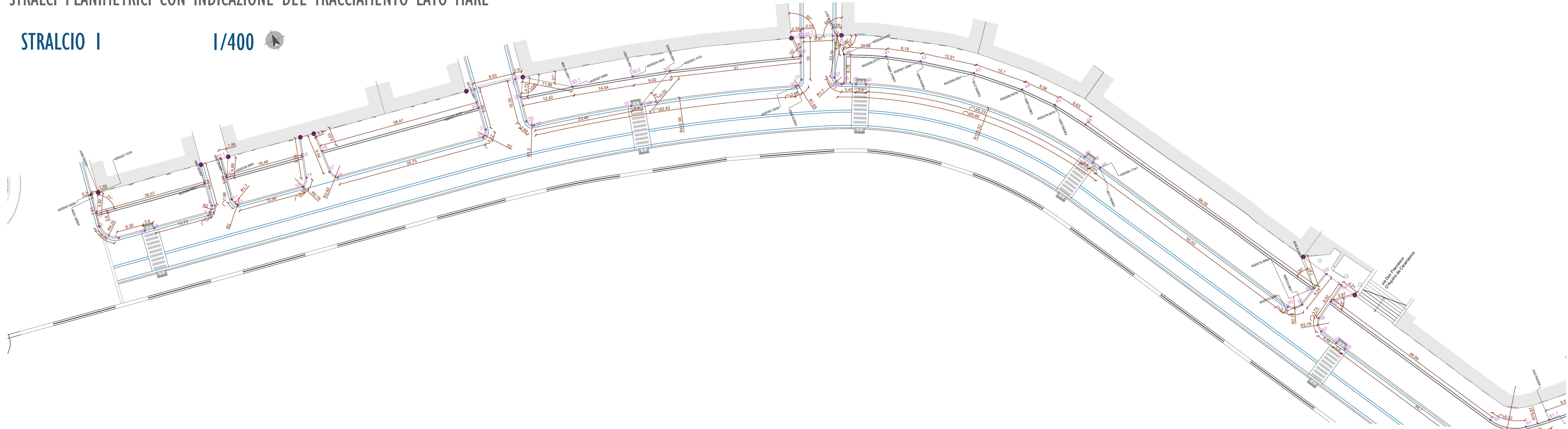
C	Revisione per verifica elaborata ai sensi dell'art.26 del D.Lgs.50/2016	S.C. S.S. A.S.	MARZO 2021	P.D.	MARZO 2021	P.D.	E.D.	MARZO 2021
---	---	----------------------	---------------	------	---------------	------	------	---------------

RIQUALIFICAZIONE CICLO-PEDONALE DEL LUNGOMARE DI NAPOLI

STRALCI PLANIMETRICI CON INDICAZIONE DEL TRACCIAMENTO LATO MARE

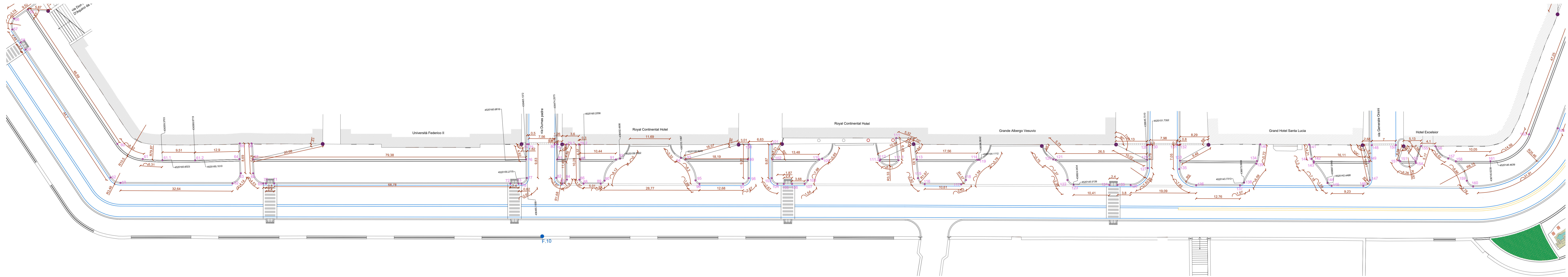
STRALCIO I

1/400



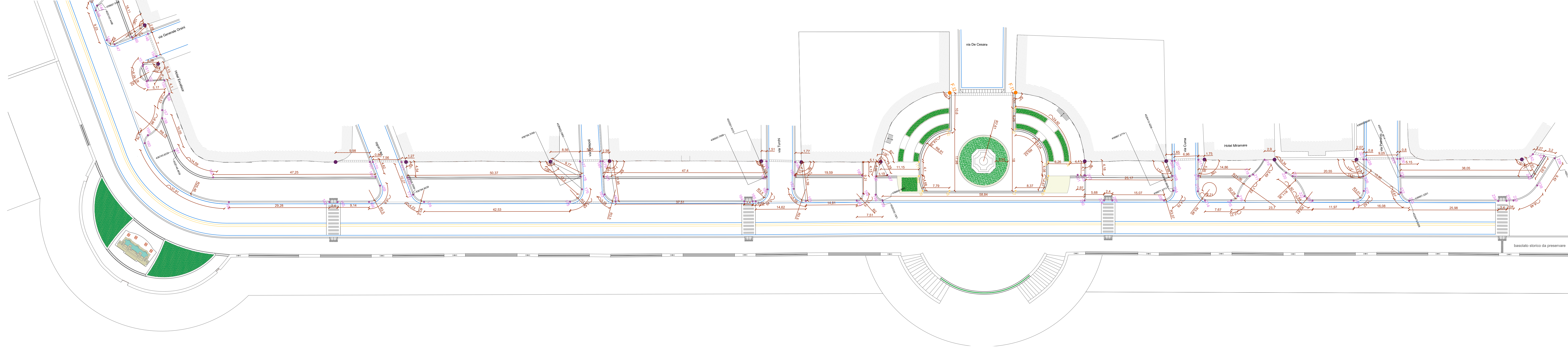
STRALCIO II

1/400

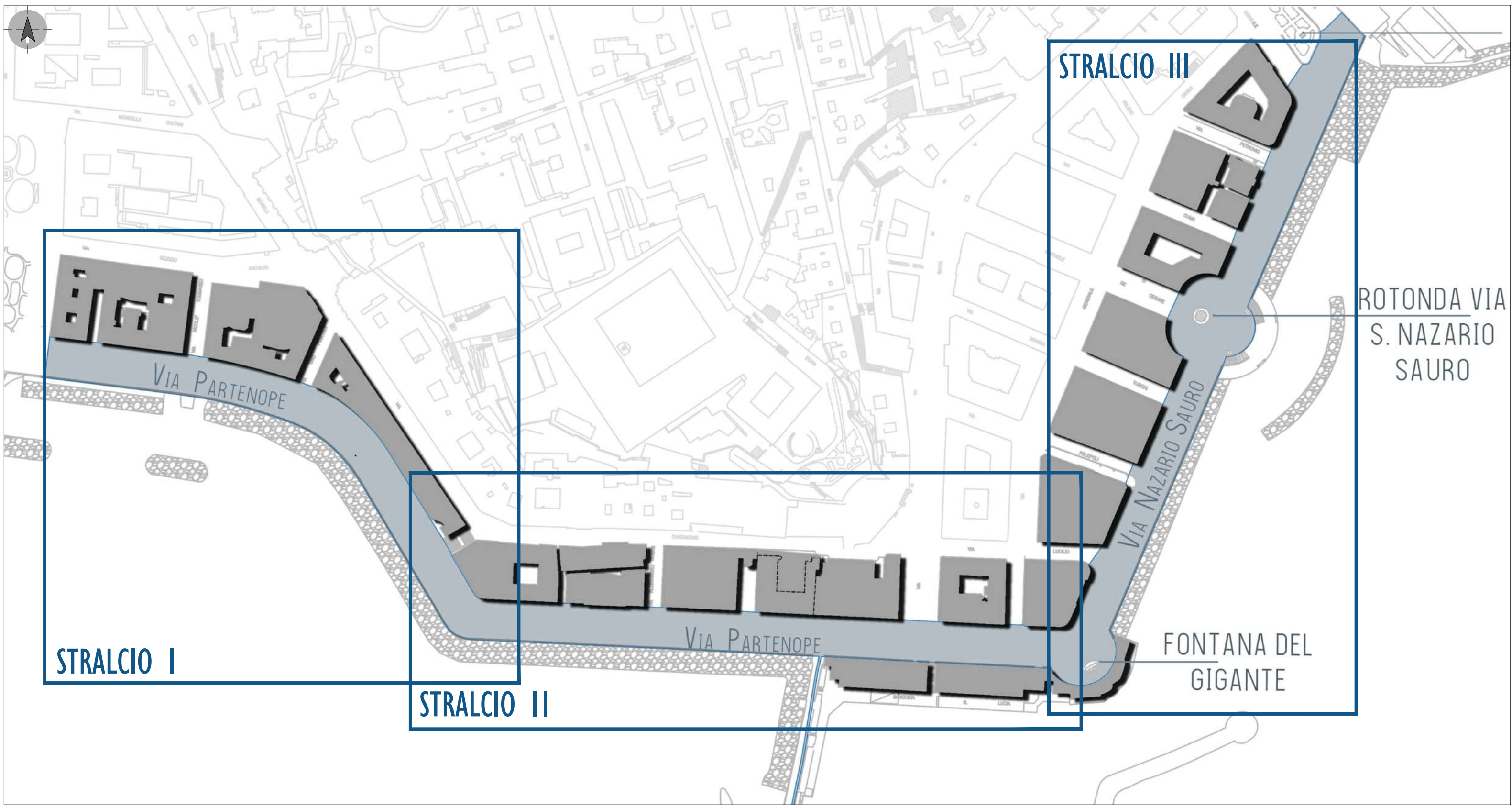


STRALCIO III

1/400



NAVIGATORE CON INDICAZIONE DEGLI STRALCI



LEGENDA

- ELEMENTI DA TRACCIARE
- POSA IN OPERA DI CORDONE in pietrastrada dim. 30x70x20 cm
 - POSA IN OPERA DI CUNETTA in pietra lavica etnea dim. 50x60x8 cm
 - CANALETTE LINEARI A FESSURA per la raccolta delle acque costituite da elementi in acciaio zincato rivestiti da lastre in pietra bianca di Trani dim. 40x60x6 e 10x60x6 cm boccia d'acqua
 - CANALETTE LINEARI A FESSURA per la raccolta delle acque costituite da elementi in acciaio zincato rivestiti da lastre in pietra lavica etnea dim. 40x60x6 e 10x60x6 cm boccia d'acqua
 - REALIZZAZIONE DI CORDONE per la delimitazione della pista ciclabile di forma troncoconica in pietrastrada larghezza pari a 50 cm
 - REALIZZAZIONE DI ATTRAVERSAMENTO PEDONALE da realizzare mediante alternanza di pavimentazione in pietra lavica etnea e bianca di Trani
- PUNTO FISSO
- PUNTO DI TRACCIAMENTO
- PUNTO FISSO - PIAZZA NAZARIO SAURO
- PUNTO DI TRACCIAMENTO - PIAZZA NAZARIO SAURO

NOTA: In base alle fasi di realizzazione dell'opera, dettagliate nella sezione dedicata alla cantierizzazione, si rappresenta che si è suddiviso il tracciamento del tratto realizzato lato mare, comprendente marciapiede fronte mare, pista ciclabile e corsia carrabile (Tav. 14.1) e, distintamente, il marciapiede fronte fabbricato. Si rappresenta, inoltre, che la planimetria risulta georeferenziata e per facilitare il tracciamento sono state indicate le coordinate di alcuni punti specifici.



PROGETTO ESECUTIVO

PLANIMETRIA DI TRACCIAMENTO DELLE OPERE - TRATTO FRONTE FABBRICATI

Luigi De Magistris		Studio Discepoli		(CAPOGRUPPO)	
		Servizi integrati di ingegneria			
ASSESSORE AI BENI COMUNI ED ALL'URBANISTICA Arch. Carmine Piscopo		Ing. E. Discepoli Ing. P. Discepoli Arch. A. Discepoli		Arch. A. Discepoli	
Area Trasformazione del Territorio Servizio Valorizzazione della Città Storica Arch. Paolo Carrozzini		Geom. G. Laverio Studio Discepoli Ing. Salvatore Carandente Arch. Emanuele Portanova Arch. Serena Sordani Ing. Angela Sorrento Ing. Maria Elena Toppa		Tecnici In: Geom. Marco Porro Geom. Paolo Porro Geom. Tommaso Giannelli Geom. Giovanni Antonucci Dott. Luigi Calabrese	
TECNO IN SPA Geom. Davide Sato				(COMPONENTE)	
RUP: Arch. Giovanni Lanzetta		FILE 00011		SEDE RTP 00011	
					
		SEDE RTP 00011			
COMMISSIONE 4 6 3 2 0 1 9		COMITANTE 1 3 1		TITOLO P E I T A V 2 1 2	
REDAZIONE		VERIFICATO		AUTORIZZATO	
A		B		C	
C		D		E	
Revisione per verifica elaborati a sensi dell'art. 28 del D.Lgs. 58/2010		REDAZIONE MARENGO 2019		VERIFICATO MARENGO 2021	
		F.D.		F.D.	
		AUTORIZZATO MARENGO 2021		E.D.	